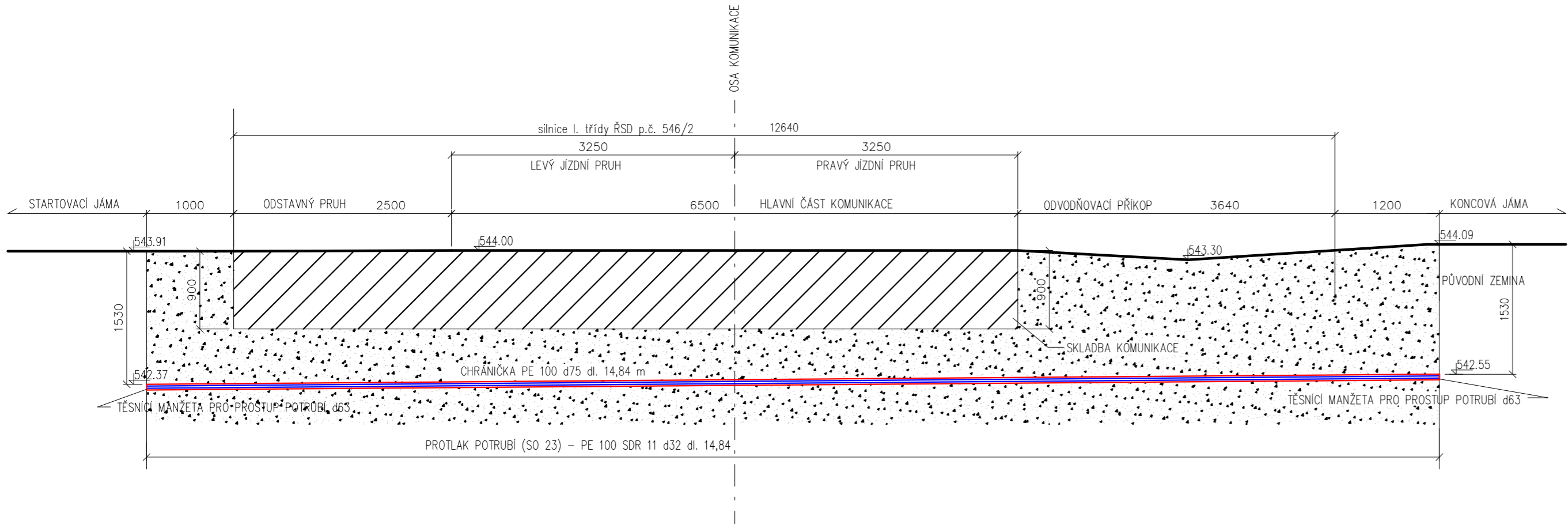


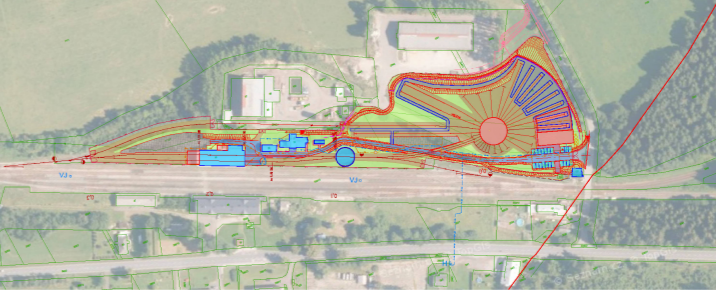
DETAIL PROTLAKU – PŘÍČNÝ ŘEZ 1:50



Souřadnicový systém JTSK, Výškový systém B. p.v., ±0,000 = 546,630 m.n.m.

Jiná ověření: Paré:



Orientační schéma: Razítko oprávněné osoby:



Podpis: Datum:

Revize:	Datum:	Popis:	Kontroloval:
00	23.05.2023	Dokumentace pro vydání společného povolení	Ing. Tomáš Koblása

<b>Stavebník / investor</b>	<b>Pardubický kraj</b>
Adresa:	Komenského náměstí 125, 532 11 Pardubice
Zástupce investora:	JUDr. Martin Netolický, Ph.D., hejtman
Adresa:	-

<b>Zhotovitel díla:</b>	<b>Prodin a.s.</b>		
Adresa:	K Vápence 2745, Pardubice 530 02		
Kontakt:	T: +420 466 055 111 E: info@prodin.cz		
<b>Zhotovitel části / objektu:</b>	<b>Multiaqua s.r.o.</b>		
Adresa:	Veverkova 1343/1, Pražské předměstí Hradec Králové, 500 02		
Kontakt:	E: info@multiaqua.cz		
Odpovědný projektant:	Ing. Lubor Dítě	Projektant:	Ing. Pavel Čihák

<b>Název stavby / akce:</b>	<b>Areál železničního depa v Dolní Lipce</b>	Označení investora:	OR-22-24401
Adresa stavby:	obec Dolní Lipka	Zakázka:	31/22/242.208
Název části:	SO 23	Označení části:	<b>b</b>
Název objektu / dílčí části:	<b>SO 23 Přípojka vodovodu pro RD</b>	Označení objektu / komplexu:	-
Název přílohy:	<b>Detail protlaku</b>	Číslo přílohy:	<b>D.1.b.005</b>
Název dílčí části přílohy:			
Odpovědný projektant:	Zpracovatel přílohy:	Měřítko:	Stupeň dokumentace:
Ing. Lubor Dítě	Ing. Pavel Čihák	1:50	<b>DPS</b>
Kraj:	Katastrální území:	Formáty:	
Pardubický	Dolní Lipka [629588]	3x A4	
		TUDU:	Smluvní datum zpracování:
			<b>25.02.2024</b>

Označení investora:	Stupeň dokumentace:	Část:	Objekt:	Podobjekt:	Příloha:	Revize: